


STAROSTA
GOLUBSKO-DOBRZYŃSKI
Plac Tysiąclecia 25
87-400 Golub-Dobrzyń
tel. 56 683 53 80/81, fax 56 475 61 11


Załącznik Nr 1

Do zgłoszenia
z dnia ... 03.02.2020 ...



Projektowanie – nadzór
Wykonawstwo robót budowlanych
Józef Skarbek

Ostrowite 87-400 Golub-Dobrzyń
gm. Golub-Dobrzyń
tel. (56) 683 62 12, tel. kom. 696915619



KARTA TYTUŁOWA

Zgłoszenie

OBIEKT Szkoła kat IX – po remoncie część budynku przeznaczona na świetlicę wiejską

Lokalizacja : dz nr 137/14 obr 0017 Sokołowo Je 040503_2 Golub-Dobrzyń

Inw: Gmina Golub-Dobrzyń
Zam: Plac 1000 lecia 25 87-400 Golub-Dobrzyń

BRANŻA : budowlana

NAZWA OPRACOWANIA : Remont części budynku szkoły z przeznaczeniem na świetlicę wiejską

Funkcja	Imię i nazwisko	Nr uprawnień i podpis
Projektant	Józef Skarbek	BA-IV/8346/38/TO/90

Data opracowania : luty 2020

Nr egzemplarza 1

ZAWARTOŚĆ TECZKI :

1. Część opisowa do projektu zagospodarowania.
2. Część graficzna projektu zagospodarowania działki.
3. Rzuty parteru.
4. Zdjęcie poglądowe budynku.
5. Ekspertyza techniczna.
6. Zaświadczenia projektantów.
7. Decyzja o stwierdzeniu przygotowania zawodowego.
8. Oświadczenia projektantów.
9. BIOZ.
10. Obszar oddziaływania projektowanego obiektu.

CZĘŚĆ OPISOWA

do projektu zagospodarowania działki nr 137/14 na zmianę sposobu użytkowania części budynku szkoły podstawowej na świetlicę wiejską

w miejscowości: Sokołowo gm Golub-Dobrzyń

Inwestor :Gmina Golub-Dobrzyń
Zam; Plac 1000 lecia 25 87-400 Golub-Dobrzyń

Przedmiotem zamierzenia jest zmiana sposobu użytkowania części parterowej budynku szkoły na świetlicę wiejską”

1 Dane techniczne .

Budynek - wolnostojący.piętrowy ,stropodach częściowo podpiwniczony

Powierzchnia zabudowy jak i kubatura nie ulegają zmianie

2 .Istniejący stan zagospodarowania działki oraz projektowane zagospodarowanie

Działka o nr geodezyjnym 137/14 wydzielona geodezyjnie zabudowana budynkiem szkoły położona jest we wsi Sokołowo gm Golub-Dobrzyń . Zgodnie z Decyzją o warunkach zabudowy 1/2018z dnia 06.06.2018 i 2/2020 z dnia 28'01'2020. 9 wydaną przez Wójta Gminy Golub-Dobrzyń projektowana budowa nie pozostaje w sprzeczności z ustaleniami decyzji”. Dojazd i dojście do działki z drogi publicznej istniejącym zjazdem na dotychczasowych zasadach Zaopatrzenie w energię elektryczną , wodę odprowadzenie ścieków i ogrzewanie na dotychczasowych zasadach Odpady stałe gromadzone w pojemnikach i wywożone przez koncesjonowaną firmę na GSOK- jak dotychczas. Wody opadowe odprowadzane do gruntu na terenie działki. Działka nie jest zlokalizowana na terenie występowania szkód górniczych. Inwestycja nie wywiera negatywnego wpływu na środowisko .

**3. Zestawienie powierzchni poszczególnych części
zagospodarowanie terenu w granicach opracowania .**

Zagospodarowanie działki nie ulega zmianie.

4 .Warunki gruntowo-wodne

*Poziom wód gruntowych poniżej posadowienia fundamentów
Na terenie działki nie znajdują się obiekty podlegające ochronie
konserwatorskiej ani archeologicznej.*

Warunki gruntowe proste- 1kat geotechniczna.

Opracował:
Józef Skarbek
Upr BA-IV 8346/38/TO/90

Zakres robót

Obiekt: Szkoła Podstawowa zmiana części budynku szkoły na świetlicę wiejską


Lokalizacja: dz 137/14 Sokołowo gm Golub-Dobrzyń

Planowane są następujące roboty:

Rozbiórka :ścianek działowych z cegły
posadzek,
wykucie otworów na drzwi, które wcześniej zostały zamurowane
wymiana grzejników, bojlera umywalk sedesu i muszli ustępowych

Wykonanie: nowych posadzek
ścianek działowych
tynków i okładzin ścian z płytek
montaż urządzeń sanitarnych, bojlera, stolarki drzwiowej
malowania ścian i sufitów
remont instalacji elektrycznej
podestu zewnętrznego przy drzwiach wejściowych

Roboty te nie wymagają pozwolenia na budowę


Józef Skarbek
Upr. Bud. BA-IV/8346/38/TO/90

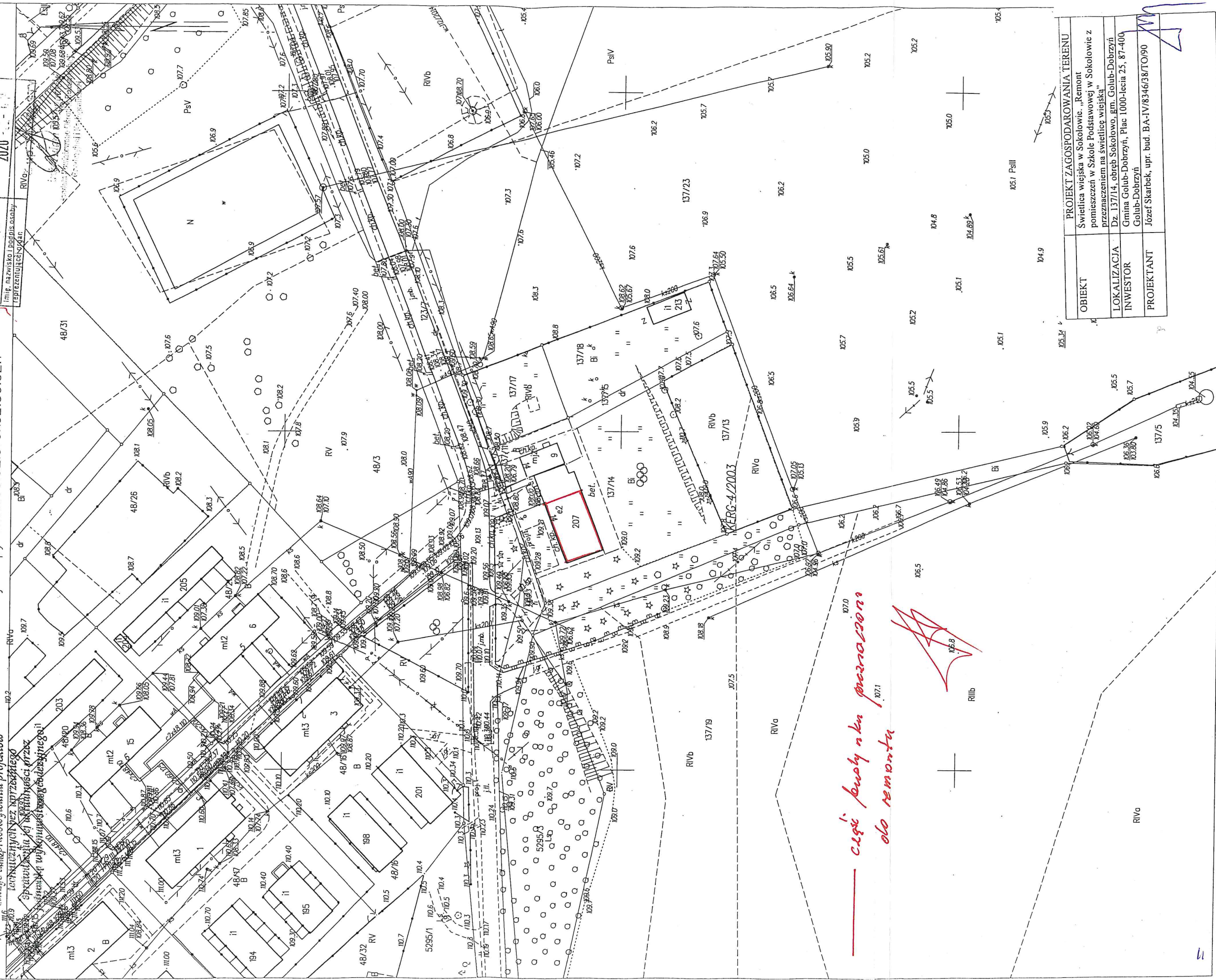
17,400 60000 100000 150000 200000 250000
 1000000 1500000 2000000 2500000 3000000 3500000
 4000000 4500000 5000000 5500000 6000000 6500000
 7000000 7500000 8000000 8500000 9000000 9500000
 10000000 10500000 11000000 11500000 12000000 12500000
 13000000 13500000 14000000 14500000 15000000 15500000
 16000000 16500000 17000000 17500000 18000000 18500000
 19000000 19500000 20000000 20500000 21000000 21500000
 22000000 22500000 23000000 23500000 24000000 24500000
 25000000 25500000 26000000 26500000 27000000 27500000
 28000000 28500000 29000000 29500000 30000000 30500000
 31000000 31500000 32000000 32500000 33000000 33500000
 34000000 34500000 35000000 35500000 36000000 36500000
 37000000 37500000 38000000 38500000 39000000 39500000
 40000000 40500000 41000000 41500000 42000000 42500000
 43000000 43500000 44000000 44500000 45000000 45500000
 46000000 46500000 47000000 47500000 48000000 48500000
 49000000 49500000 50000000 50500000 51000000 51500000
 52000000 52500000 53000000 53500000 54000000 54500000
 55000000 55500000 56000000 56500000 57000000 57500000
 58000000 58500000 59000000 59500000 60000000 60500000
 61000000 61500000 62000000 62500000 63000000 63500000
 64000000 64500000 65000000 65500000 66000000 66500000
 67000000 67500000 68000000 68500000 69000000 69500000
 70000000 70500000 71000000 71500000 72000000 72500000
 73000000 73500000 74000000 74500000 75000000 75500000
 76000000 76500000 77000000 77500000 78000000 78500000
 79000000 79500000 80000000 80500000 81000000 81500000
 82000000 82500000 83000000 83500000 84000000 84500000
 85000000 85500000 86000000 86500000 87000000 87500000
 88000000 88500000 89000000 89500000 90000000 90500000
 91000000 91500000 92000000 92500000 93000000 93500000
 94000000 94500000 95000000 95500000 96000000 96500000
 97000000 97500000 98000000 98500000 99000000 99500000
 100000000 100500000 101000000 101500000 102000000 102500000
 103000000 103500000 104000000 104500000 105000000 105500000
 106000000 106500000 107000000 107500000 108000000 108500000
 109000000 109500000 110000000 110500000 111000000 111500000
 112000000 112500000 113000000 113500000 114000000 114500000
 115000000 115500000 116000000 116500000 117000000 117500000
 118000000 118500000 119000000 119500000 120000000 120500000
 121000000 121500000 122000000 122500000 123000000 123500000
 124000000 124500000 125000000 125500000 126000000 126500000
 127000000 127500000 128000000 128500000 129000000 129500000
 130000000 130500000 131000000 131500000 132000000 132500000
 133000000 133500000 134000000 134500000 135000000 135500000
 136000000 136500000 137000000 137500000 138000000 138500000
 139000000 139500000 140000000 140500000 141000000 141500000
 142000000 142500000 143000000 143500000 144000000 144500000
 145000000 145500000 146000000 146500000 147000000 147500000
 148000000 148500000 149000000 149500000 150000000 150500000
 151000000 151500000 152000000 152500000 153000000 153500000
 154000000 154500000 155000000 155500000 156000000 156500000
 157000000 157500000 158000000 158500000 159000000 159500000
 160000000 160500000 161000000 161500000 162000000 162500000
 163000000 163500000 164000000 164500000 165000000 165500000
 166000000 166500000 167000000 167500000 168000000 168500000
 169000000 169500000 170000000 170500000 171000000 171500000
 172000000 172500000 173000000 173500000 174000000 174500000
 175000000 175500000 176000000 176500000 177000000 177500000
 178000000 178500000 179000000 179500000 180000000 180500000
 181000000 181500000 182000000 182500000 183000000 183500000
 184000000 184500000 185000000 185500000 186000000 186500000
 187000000 187500000 188000000 188500000 189000000 189500000
 190000000 190500000 191000000 191500000 192000000 192500000
 193000000 193500000 194000000 194500000 195000000 195500000
 196000000 196500000 197000000 197500000 198000000 198500000
 199000000 199500000 200000000 20050000

SKALA 1:1000

Mapa niniejsza nie może służyć do opracowywania projektów technicznych i nie powinna być podstawą do podejmowania decyzji.

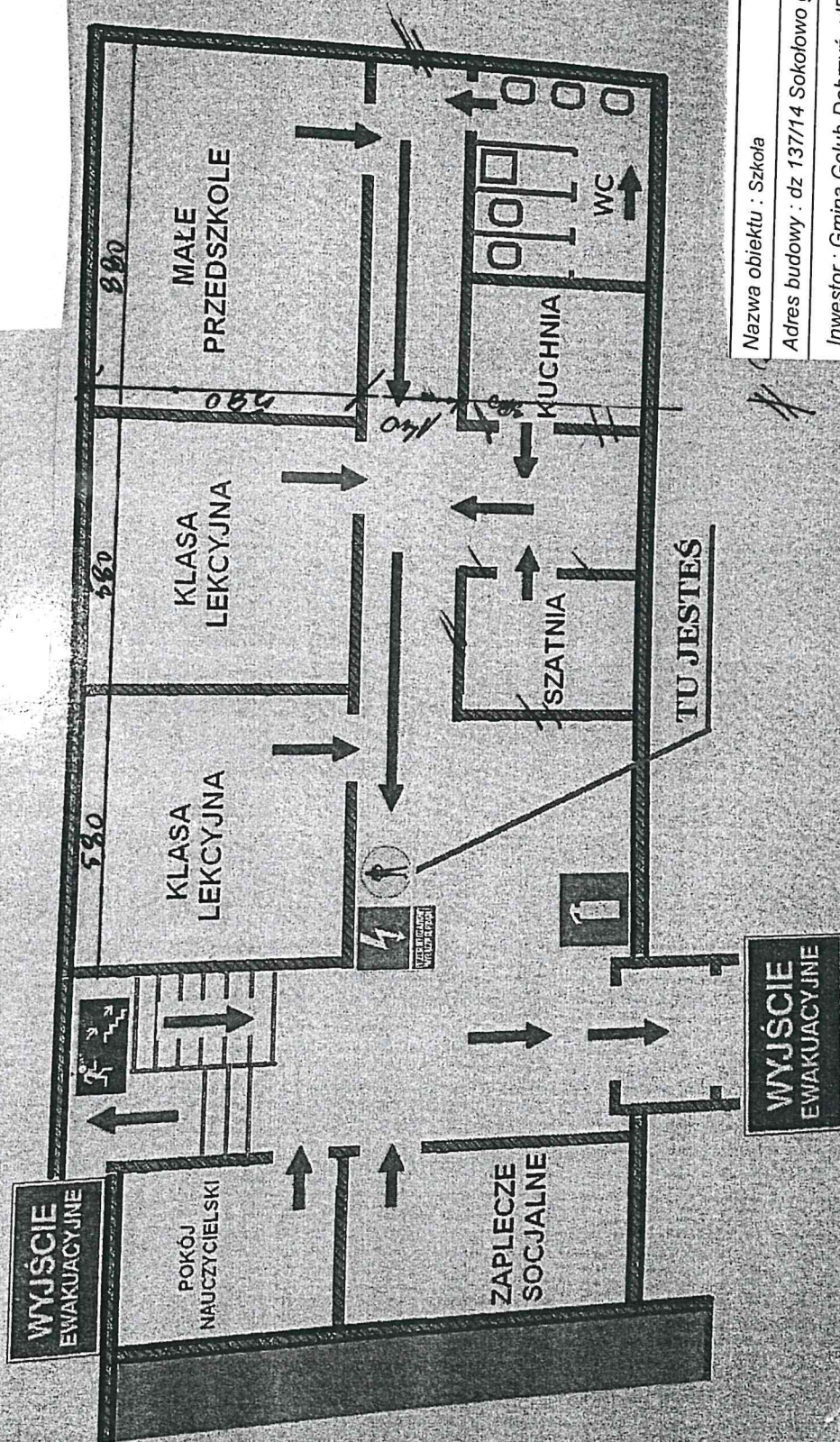
Sekcje mapy: 6.192.30.02.3; 6.192.30.02.1

Mapa niniejsza nie może



	PROJEKT ZAGOSPODAROWANIA TERENU
OBIEKT	Świetlica wiejska w Sokolowie. „Remont pomieszczeń w Szkole Podstawowej w Sokolowie z przeznaczeniem na świetlicę wiejską”
LOKALIZACJA	Dz. 137/14, obręb Sokolowo, gm. Golub-Dobrzyń
INWESTOR	Gmina Golub-Dobrzyń, Plac 1000-lecia 25, 87-400 Golub-Dobrzyń
PROJEKTANT	Józef Skarbek, upr. bud. BA-IV/8346/38/TO/90

PARTER



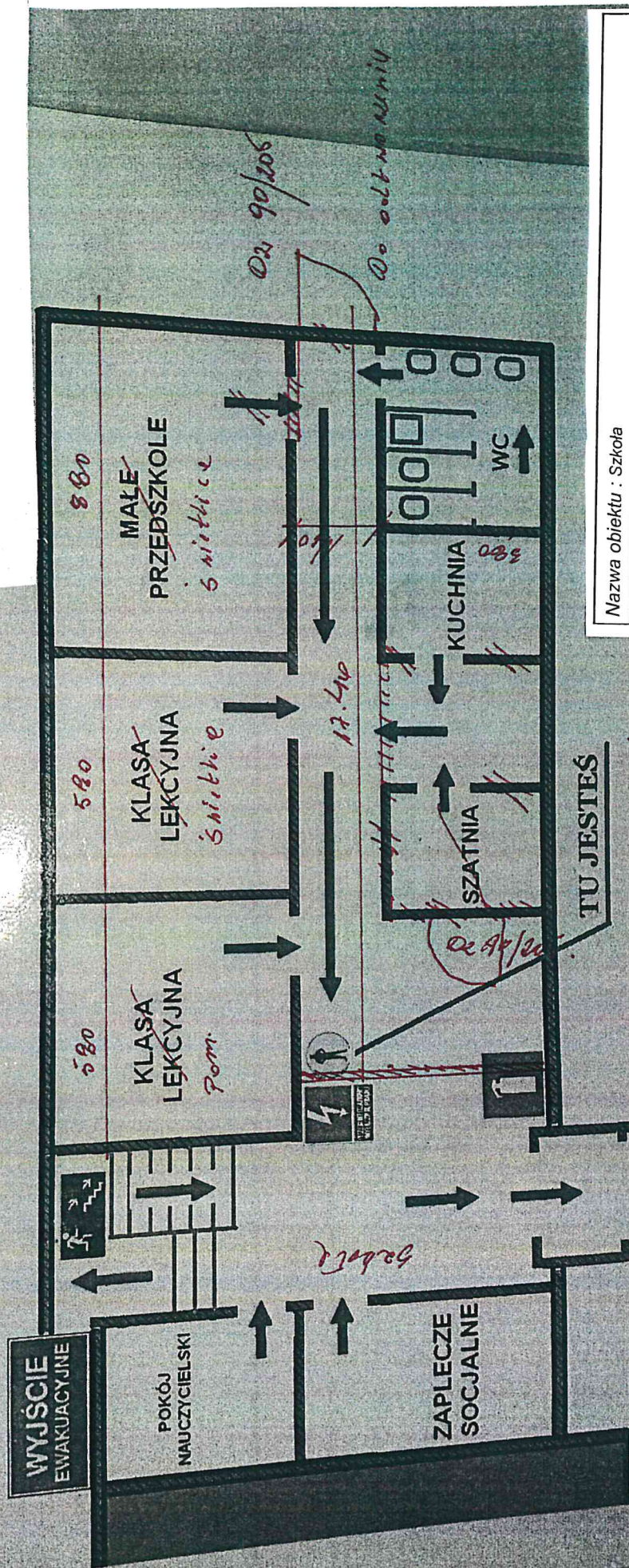
Nazwa obiektu : Szkoła

Adres budowy : dz 137/14 Sokołowo gm Golub-Dobrzyń

Inwestor : Gmina Golub-Dobrzyń ulPlac 1000 lecia 25 Golub-Dobrzyń

Inwentaryzacja : część parteru		Data	Skala	Rys
		02.20	1:100	1
Imię i nazwisko	Branża	Nr uprawnień		Podpis
Józef Skarbek	arch	BA-IV 6346/38/TO/90		<i>[Signature]</i>

PARTER



Nazwa obiektu : Szkoła

Adres budowy : dz 137/14 Sokołowo gm Golub-Dobrzyń

Inwestor : Gmina Golub-Dobrzyń ul Plac 1000 lecia 25 Golub-Dobrzyń

Adaptacja	Data 02.20	Skala 1:100	Rys 1
Imię i nazwisko	Branża	Nr uprawnień	Podpis
Józef Skarbek	arch	BA-IV 8346/38/70/90	

II. CZĘŚĆ GRAFICZNA

Zdjęcie poglądowe obiektu



Ekspertyza techniczna

Nazwa obiektu: Budynek szkoły podstawowej
Lokalizacja: Sokołowo gm Golub-Dobrzyń

Budynek wykonany systemem tradycyjnym, piętrowy ,częściowo podpiwniczony
stropodach kryty papą

Ławy żelbetowe, posadowione poniżej strefy przemarznia

Ściany fundamentowe: bez pęknięć i zarysowań

Stropy -bez ugięć i zarysowań

Ściany murowane z cegły -w dobrym stanie technicznym

Konstrukcja dachu -stropodach kryty papą stan dobry

Tynki wewnętrzne -wapienno - cementowe stan techniczny dobry

Posadzki - na parterze w złym stanie technicznym- do wymiany

Budynek wyposażony w instalacje elektryczną , wod-kan ,co

Budynek szkoły użytkowany zgodnie z przeznaczeniem


PROJEKTANT
mgr inż. Andrzej Budowlana
02.10.2018 r. 10/67-68
mgr inż. Andrzej Budowlana

został z oryginałem

został z oryginałem

02.2018

III. ZAŚWIADCZENIA



P O L S K A
I Z B A
I N Ż Y N I E R Ó W
B U D O W N I C T W A

Zaświadczenie

o numerze weryfikacyjnym:

KUP-ESF-UEM-DES *

Pan JÓZEF SKARBK o numerze ewidencyjnym KUP/BO/2256/01
adres zamieszkania m. OSTROWITE 56, 87-400 GOLUB-DOBRZYŃ
jest członkiem Kujawsko-Pomorskiej Okręgowej Izby Inżynierów Budownictwa i posiada
wymagane ubezpieczenie od odpowiedzialności cywilnej.
Niniejsze zaświadczenie jest ważne do dnia 2020-12-31.

Zaświadczenie zostało wygenerowane elektronicznie i opatrzone bezpiecznym podpisem elektronicznym
weryfikowanym przy pomocy ważnego kwalifikowanego certyfikatu w dniu 2019-12-03 roku przez:

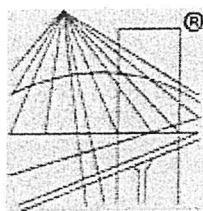
Renata Staszak, Przewodniczący Rady Kujawsko-Pomorskiej Okręgowej Izby Inżynierów Budownictwa.

(Zgodnie art. 5 ust 2 ustawy z dnia 18 września 2001 r. o podpisie elektronicznym (Dz. U. 2001 Nr 130 poz. 1450) dane w postaci
elektronicznej opatrzone bezpiecznym podpisem elektronicznym weryfikowanym przy pomocy ważnego kwalifikowanego certyfikatu są
równoważne pod względem skutków prawnych dokumentom opatrzonym podpisami własnoręcznymi.)

*Stwierdzam wiarygodność
odpisu z oryginałem*

Józef Skarbek
Data 12 01 20

* Weryfikację poprawności danych w niniejszym zaświadczeniu można sprawdzić za pomocą numeru weryfikacyjnego zaświadczenia na
stronie Polskiej Izby Inżynierów Budownictwa www.piib.org.pl lub kontaktując się z biurem właściwej Okręgowej Izby Inżynierów
Budownictwa.



P O L S K A
I Z B A
I N Ż Y N I E R Ó W
B U D O W N I C T W A

Zaświadczenie

o numerze weryfikacyjnym:

KUP-T53-HFZ-JGH *

Pan ZBIGNIEW PIOTRKOWSKI o numerze ewidencyjnym KUP/BO/1951/01
adres zamieszkania m. BIAŁKOWO 50, 87-400 GOLUB-DOBRZYŃ
jest członkiem Kujawsko-Pomorskiej Okręgowej Izby Inżynierów Budownictwa i posiada
wymagane ubezpieczenie od odpowiedzialności cywilnej.
Niniejsze zaświadczenie jest ważne do dnia 2020-12-31.

Zaświadczenie zostało wygenerowane elektronicznie i opatrzone bezpiecznym podpisem elektronicznym
weryfikowanym przy pomocy ważnego kwalifikowanego certyfikatu w dniu 2019-12-10 roku przez:

Renata Staszak, Przewodniczący Rady Kujawsko-Pomorskiej Okręgowej Izby Inżynierów Budownictwa.

(Zgodnie art. 5 ust 2 ustawy z dnia 18 września 2001 r. o podpisie elektronicznym (Dz. U. 2001 Nr 130 poz. 1450) dane w postaci
elektronicznej opatrzone bezpiecznym podpisem elektronicznym weryfikowanym przy pomocy ważnego kwalifikowanego certyfikatu są
równoważne pod względem skutków prawnych dokumentom opatrzonym podpisami własnoręcznymi.)

* Weryfikację poprawności danych w niniejszym zaświadczeniu można sprawdzić za pomocą numeru weryfikacyjnego zaświadczenia na
stronie Polskiej Izby Inżynierów Budownictwa www.piib.org.pl lub kontaktując się z biurem właściwej Okręgowej Izby Inżynierów
Budownictwa.

Torun

dnia 1990-04-25

(pieczęć)

Nr BA-IV/8346/38/TO/90

DECYZJA O STWIERDZENIU PRZYGOTOWANIA ZAWODOWEGO
do pełnienia samodzielnych funkcji technicznych w budownictwie

Na podstawie § 5 ust. 2, § 6 ust. 3, § 7 i § 13 ust. 1 pkt 2 lit. 7

rozporządzenia Ministra Gospodarki Terenowej i Ochrony Środowiska z dnia 20 lutego 1975

w sprawie samodzielnych funkcji technicznych w budownictwie (Dz. U. Nr 8, poz. 46) stwierdza się:

Obywatel (ka) JÓZEF S. K. A. R. B. E. K.

(imię i nazwisko)

technik budowlany sp. bud. wouns

(tytuł naukowy - zawodowy)

urodzony (a) dnia 24 sierpnia 1948 r. w Gólabiu-Dobrzyniu

posiada przygotowanie zawodowe upoważniające do wykonywania samodzielnej funkcji

kierownika budowy i robót

(rodzaj funkcji)

w specjalności konstrukcyjno - budowlanej

(rodzaj specjalności techniczno-budowlanej)

w zakresie ogólnobudowlanym

(specjalizacja zawodowa)

MA-RUA/14

CWD MA-DUA-14 zm. 10037-KW-W-76 WDA zm. 215-KL.20.009 plm. 712

str. od 1 do str. 2

Za zgodności z oryginałem

Gólab-Dobrzyn, 07.02.2020r.

podpis



Obywatel (ka) JOZEF SKARBEEK

(imie i nazwisko)

jest upoważniony (a) do

1. Kierowania, nadzorowania i kontrolowania budowy i robot, kierowania i kontrolowania wytwarzania konstrukcyjnych elementów budowlanych oraz kontrolowania stanu technicznego w zakresie wszelkich budynków oraz innych budowli o powszechnie znanych rozwiązaniach konstrukcyjnych z wyłączeniem linii, węzłów i stacji kolejowych, dróg oraz lotniskowych dróg startowych i manipulacyjnych, mostów, budowli hydrotechnicznych i wodnoinżynierskich.

2. Sporządzania w budownictwie osób fizycznych projektów w zakresie rozwiązań architektonicznych:

a/ budynków inwentarskich i gospodarczych, adaptacji projektów typowych i powtarzalnych innych budynków oraz sporządzania planów zagospodarowania działki związanych z realizacją tych budynków,

b/ budowli nie będących budynkami.

Otrzymują:

1. Ob. Józef Skarpek

O s t r o w i t e

a/a



[Signature]
Miejscowy Plan i Budownictwa

Opłata stała za wydanie projektu
3,000 zł

skasowano do 00.00 zł

SP. UM TORUN PL. 4 N. 424
ZOL. 100 802 1982 1351

Toruń

dnia 1988 r.

(pieczęć)

Nr UAN-IV/8546/220/TO/87-88

DECYZJA O STWIERDZENIU PRZYGOTOWANIA ZAWODOWEGO
do pełnienia samodzielnych funkcji technicznych w budownictwie

Na podstawie § i § 13 ust. 1 pkt 2 lit.

rozporządzenia Ministra Gospodarki Terenowej i Ochrony Środowiska z dnia 20 lutego 1975 r.
w sprawie samodzielnych funkcji technicznych w budownictwie (Dz.U. Nr 8, poz. 46) stwierdza się, że:

Obywatel (ka) ZBIGNIEW PIOTRKOWSKI

(imię i nazwisko)

inż. budownictwa

(tytuł naukowy - zawodowy)

urodzony (a) dnia 16 czerwca 52 r. w Czernikowie

posiada przygotowanie zawodowe upoważniające do wykonywania samodzielnej funkcji

projektanta

(rodzaj funkcji)

w specjalności konstrukcyjno - budowlanej

(rodzaj specjalności techniczno-budowlanej)

w zakresie J. W.

(specjalizacja zawodowa)

MA-BUA/14

CWD MA-BUA-14 zam. 10087-KW-W-76 WDA zam. 218-K1 50.090 piśm. 71g

Obywatel (ka) ZBIGNIEW PIOTRKOWSKI jest upoważniony (a) do:
(imię i nazwisko)

1. Sporządzania projektów w zakresie rozwiązań konstrukcyjnych budowlanych budynków oraz innych budowli, z wyłączeniem linii, węzłów i stacji kolejowych, dróg oraz lotniskowych dróg startowych i manipulacyjnych, mostów, budowli hydrotechnicznych i melioracji wodnych.

Otrzymują:

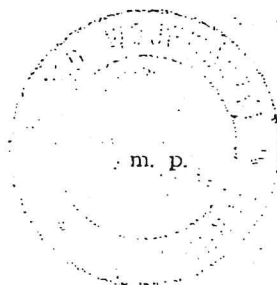
1. Ob. Zbigniew Piotrkowski
ul. Nowa 8 m 6
87-400 Golub-Dobrzyń
2. a/a

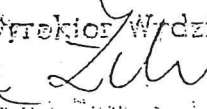
Opłatę skarbową w wysokości

50,- zł pobrano

i skasowano na kopii decyzji.

Torun, 15.02.88.



Dyrektor Wydziału
w/z 
m.p. (podpis i pieczęć)
Z-

Golub-Dobrzyń, dnia 16.07.2015
(miejscowość i data)

OŚWIADCZENIE

Na podstawie art. 20 ust. 4 ustawy z dnia 7 lipca 1994 r. - Prawo budowlane
(tekst jednolity Dz. U. z 2010 r. Nr 243, poz. 1623 z późn. zm.),

oświadczam,

że projekt budowlany: *Zmiana projektu m. i. Skarbowo*
schody na podłazie w. j. skł.
na obj. 137/14 w b. składowej

(nazwa, rodzaj i adres zamierzenia budowlanego)

został sporządzony zgodnie z obowiązującymi przepisami oraz zasadami wiedzy technicznej.

Józef Skarba
pr.bud/BA-IV/8346/38/TC

(podpis i pieczęć)

PROJEKTANT
Sp. k. / pr. budowlana
upr. UAN-IV/8346/225/10/87-PS
inż. Zbigniew Piotrowski

IV. Ogólne wytyczne w zakresie BIOZ

Inwestycja:

Remont pomieszczeń w Szkole Podstawowej w Sokołowie z przeznaczeniem na świetlicę wiejską

Inwestor:

Gmina Golub-Dobrzyń

Lokalizacja: dz. 137/14, obręb Sokołowo, gm. Golub-Dobrzyń

Projektant: Józef Skarbek zam., Ostrowite 56, 87-400 Golub-Dobrzyń

PLAN BEZPIECZEŃSTWA I OCHRONY ZDROWIA

Inwestycja: „Remont pomieszczeń w Szkole Podstawowej w Sokołowie z przeznaczeniem na świetlicę wiejską”

Adres inwestycji:

87-400 Golub-Dobrzyń, powiat golubsko-dobrzyński, województwo kujawsko-pomorskie
Jednostka ewidencyjna 040503_2
Dz. nr 137/14, obr. ewid. 0017 Sokołowo

Inwestor:

Gmina Golub-Dobrzyń
ul. Plac 1000-lecia 25, 87-400 Golub-Dobrzyń
pow. golubsko-dobrzyński
woj. kujawsko-pomorskie

1. Podstawa opracowania

Podstawą opracowania planu bezpieczeństwa i ochrony zdrowia jest konieczność wykonania prac związanych z realizacją zadania pn. „Remont pomieszczeń w Szkole Podstawowej w Sokołowie z przeznaczeniem na świetlicę wiejską”

2. Wymagania ogólne prowadzonych prac

Prace budowlane należy prowadzić w oparciu o posiadane uprawnienia i kwalifikacje oraz obowiązujące normy i przepisy

- Ustawa z dnia 07.07.1994 r. "Prawo budowlane" (Dz.U. nr 89 poz.414 z późniejszymi zmianami)
- Rozporządzenie Ministra Infrastruktury z dnia 12.04.2002 r. w sprawie warunków technicznych, jakim powinny odpowiadać budynki i ich usytuowanie
- Rozporządzenie Ministra Pracy i Polityki Socjalnej z dnia 26.09.1997 r. w sprawie ogólnych przepisów bezpieczeństwa i higieny pracy
- Aktualna dokumentacja techniczna – projekt zagospodarowania terenu
- Normy PN i EN – obowiązujące w powyższym zakresie.

3. Zakres robót dla zamierzonego zadania inwestycyjnego

- ☐ roboty ziemne,
- ☐ roboty fundamentowe,
- ☐ składowanie materiałów,
- ☐ roboty montażowe,
- ☐ roboty izolacyjne,
- ☐ roboty elektryczne

4. Wskazanie elementów zagospodarowania, które mogą stwarzać zagrożenie bezpieczeństwa i zdrowia ludzi:

Realizacja inwestycji rozpocznie się od wytyczenia tras projektowych instalacji, a następnie robót związanych z remontem świetlicy.

Podczas robót instalacyjnych należy zwrócić uwagę na zagrożenia wynikające z prowadzenia robót gdzie występują różnego rodzaju rozbiórkowych, sanitarnych oraz elektrycznych. Przy pracach montażowych należy stosować

kaski ochronne, a w przypadku montażu elementów ostrych rękawice ochronne. Przy pracach gdzie występują różnego rodzaju odpryski (wiercenie, kucie, cięcie) stosować należy okulary ochronne.

5. Wskazanie zapewnienia sprawnej komunikacji dla potrzeb ewakuacji w przypadku pożaru, awarii i innych zagrożeń:

☐ wyjście ewakuacyjne

Józef Skarpet
wpr.bud.BA-IV/8346/38/TG/08

ZAGOSPODAROWANIE PLACU BUDOWY

1. Składowanie materiałów:

☐ Ze względu na specyfikę budowy przewiduje się, że na budowę dostarczone będą następujące materiały budowlane: kleje i silikon, spoiwa i zaprawy, farby i impregnaty, materiały izolacyjne oraz prefabrykaty betonowe

2. Pomieszczenia socjalne i higieniczno-sanitarne

☐ W razie potrzeby zaplecze budowy zostanie wykonane na terenie budowy

Pracownicy brygad budowlanych

Na terenie budowy mogą przebywać pracownicy figurujący w dokumentacji budowy jako osoby przeszkolone z bezpiecznym wykonywaniem prac i zapoznane z potencjalnymi zagrożeniami, jakie mogą wystąpić w trakcie ich realizacji. Dodatkowo pracownicy powinni zostać zweryfikowani pod względem posiadania właściwych uprawnień zawodowych oraz ważnych badań lekarskich,

Pracownicy zobowiązani są zabezpieczyć stanowisko pracy po zakończeniu robót przed dostępem osób postronnych

SPRZĘT MONTAŻOWY

☐ Obsługę urządzeń mechanicznych na budowie można powierzyć tylko pracownikom mającym odpowiednie uprawnienia

☐ Operatorowi maszyny nie wolno opuszczać stanowiska roboczego w czasie ruchu maszyny ani powierzać jej obsługi osobie bez uprawnień

☐ Obsługa maszyn może odbywać się wyłącznie wg instrukcji zawierających wymagania w zakresie BHP dla tych stanowisk pracy

☐ Protokoły kontroli, przeglądów, badania techniczne instalacji, elektronarzędzi, sprzętu budowlanego powinny być aktualne i dostępne na placu budowy

Brygada budowlana będzie wyposażona w następujący sprzęt montażowy:

☐ narzędzia monterskie,

☐ sprzęt podręczny (łopata, kielnia itp.),

☐ elektronarzędzia (wiertarki, szlifierki)

SPRZĘT OCHRONY OSOBISTEJ I SPRZĘT P.POŻ.

Należy używać urządzeń sprawnych technicznie z aktualnymi zaświadczeniami przeprowadzonych badań lub sprawdzeń (jeżeli są wymagane)

ZAGADNIENIA BEZPIECZEŃSTWA I OCHRONY ZDROWIA

1. Przed rozpoczęciem robót zapoznanie pracowników z:

- projektem zagospodarowania terenu, rozwiązaniami materiałowo-konstrukcyjnymi oraz organizacją budowy,
- zasadami bezpiecznej organizacji stanowisk pracy, ich zabezpieczania, ładu i porządku,
- odpowiedzialnością pracownika za naruszenie przepisów BHP,
- obowiązkiem dbałości o stan narzędzi, maszyn i urządzeń,
- obowiązkiem stosowania środków ochrony osobistej

2. Na budowie mogą przebywać wyłącznie pracownicy wyposażeni w odpowiednią odzież ochronną i w bezpiecznym nakryciu głowy (kasku)

3. W widocznym miejscu na terenie budowy należy umieścić apteczkę wyposażoną w podręczny sprzęt, leki i materiały opatrunkowe pierwszej pomocy

4. Podczas wykonywania robót budowlano – montażowych należy stosować się do przywołanych w projekcie norm i przepisów oraz do instrukcji w zakresie BHP

5. Informowanie pracowników o podejmowanych działaniach dotyczących bezpieczeństwa i ochrony zdrowia będzie się prowadzić na bieżąco kierownik

6. Kolejność postępowania w razie powstania nieprzewidzianych zagrożeń, wystąpienia awarii lub wypadku:

- usunąć osoby z miejsca zagrożenia życia bądź zdrowia,
- udzielić pierwszej pomocy poszkodowanym i wezwać pomoc lekarską,
- zawiadomić Inwestora,
- przystąpić natychmiast do ograniczenia zagrożenia jego skutków bądź do całkowitej jego eliminacji z udziałem Inwestora

W razie wypadku inwalidzkiego, zbiorowego, śmiertelnego zawiadomić natychmiast Nadzór Budowlany, Okręgową Inspekcję Pracy, Prokuraturę Rejonową.

TELEFONY ALARMOWE

- ☐ Pogotowie Ratunkowe - 999
- ☐ Straż Pożarna - 998
- ☐ Policja - 997
- ☐ Telefon alarmowy - 112

Łukasz Starbicki
Bud. 34-IV/84/1300/2010

OKREŚLENIE OBSZARU ODDZIAŁYWANIA PROJEKTOWANEGO OBIEKTU

Na podstawie art. 20 ust. 1 pkt 1 lic. C oraz art. 3 pkt 20 w związku z art. 28 ust.2 ustawy z 7 lipca 1994 r. Prawo budowlane (Dz. U. z 2019 r. poz. 1186 z późn. zm.) określa się, że obszar oddziaływania obiektu zamyka się w granicach działki nr ewid.

.....określenie 137/114.....w.....Sukotnia.....gmina.....

.....Ar. 119 - Działka.....

podstawa prawna § 12.1, § 13.1, § 19.1-4, § 23.1-4, § 36.1, § 38 rozporządzenia w sprawie warunków technicznych, jakim powinny odpowiadać budynki i ich usytuowanie.

Wyznaczenie obszaru oddziaływania obiektu dokonano w oparciu o art. 3 pkt 20 Prawa budowlanego, który stanowi, że przez obszar oddziaływania obiektu należy rozumieć teren wyznaczony w otoczeniu obiektu budowlanego na podstawie przepisów odrębnych, wprowadzających związane z tym obiektem ograniczenia w zagospodarowaniu tego terenu. Do przepisów odrębnych w rozumieniu art. 30 pkt 2 Prawa budowlanego należy zaliczyć przepisy rozporządzeń wykonawczych, a zatem przepisy techniczno-budowlane (warunki jakimi powinny odpowiadać budynki i ich usytuowanie) ale także przepisy dotyczące m.in. ochrony przeciwpożarowej, prawa wodnego, ochrony środowiska, zagospodarowania przestrzennego, jak i przepisy prawa miejscowego, które w myśl art. 87 ust. 2 Konstytucji RP są źródłem powszechnie obowiązującego prawa na obszarze działania organów, które je ustanowiły.

